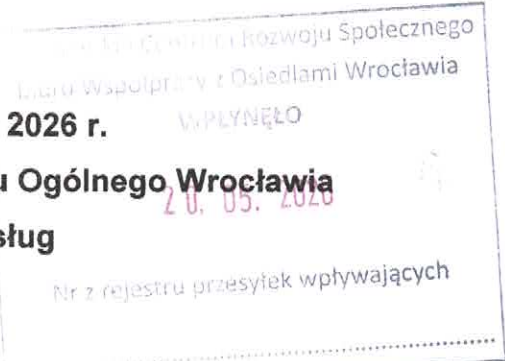


4

Uchwała Nr LIX/266/26
Rady Osiedla Księżę z 18 maja 2026 r.
w sprawie złożenia wniosku do projektu Planu Ogólnego Wrocławia
– Osiedle Księżę – strefa usług



Na podstawie § 6, pkt 8 Statutu Osiedla Księżę będącego załącznikiem do Uchwały nr XIII/408/03 Rady Miejskiej Wrocławia z dnia 16 października 2003 roku, w sprawie nadania Statutu Osiedla Księżę (Dz. Urz. Woj. Doln. z 2017 r. poz. 2156 i 1471, z 2008 r. poz. 4613, z 2020 r., poz. 6534 oraz z 2021 r. poz. 2797 oraz z 2026 r. poz. 1558), Rada Osiedla Księżę uchwała, co następuje:

§ 1

Złożyć wniosek do projektu Planu Ogólnego Wrocławia – Osiedla Księżę – strefa usług – załącznik nr 1

§2

Realizację uchwały powierza się Przewodniczącej Zarządu Osiedla Księżę

§3

Uchwała wchodzi w życie z dniem podjęcia.

Przewodniczący
Rady Osiedla Księżę

Artur Iwan

Przewodniczący Rady Osiedla Księżę
Artur Iwan

Uchwała została podjęta w głosowaniu jawnym.

Obecnych radnych: 11

Głosowało za: 11

Głosowało przeciw: 0

Wstrzymało się od głosu: 0

7. TREŚĆ PISMA

7.1. Treść⁶ - punkt 7.3. według załącznika nr 1

7.2. (Nieobowiązkowo). W przypadku wypełnienia, należy uzupełnić każdą z kolumn tabeli.

Szczegółowe informacje dotyczące treści pisma w odniesieniu do działek ewidencyjnych:

Lp.	7.2.1. Nazwa aktu planowania przestrzennego	7.2.2. Identyfikator działki lub działek ewidencyjnych	7.2.3. Czy teren objęty pismem obejmuje całość działki lub działek ewidencyjnych ⁷⁾	7.2.4. Treść ⁶⁾
1	<input type="checkbox"/> tak <input type="checkbox"/> nie

7.3. (Nieobowiązkowo). W przypadku wypełnienia, należy uzupełnić każdą z kolumn tabeli.

Szczegółowe informacje dotyczące działek ewidencyjnych oraz niektórych parametrów – w przypadku zaznaczenia w pkt 2: wniosku do projektu aktu (pkt 2.1), uwagi do konsultowanego projektu aktu (pkt 2.2) lub wniosku o zmianę aktu (pkt 2.3) oraz w pkt 3: planu ogólnego gminy (pkt 3.1) lub miejscowego planu zagospodarowania przestrzennego, w tym zintegrowanego planu inwestycyjnego lub miejscowego planu rewitalizacji (pkt 3.2):

Lp.	7.3.1. Nazwa planu ogólnego gminy lub miejscowego planu zagospodarowania przestrzennego	7.3.2. Identyfikator działki lub działek ewidencyjnych	7.3.3. Czy teren objęty pismem obejmuje całość działki lub działek ewidencyjnych ⁷⁾	7.3.4. Nazwa lub nazwy klasy przeznaczenia terenu (albo symbol lub symbole klasy przeznaczenia terenu) ⁸⁾	7.3.5. Maksymalny udział powierzchni zabudowy [%]	7.3.6. Maksymalna wysokość zabudowy [m]	7.3.7. Minimalny udział powierzchni biologicznie czynnej [%]
1	<input type="checkbox"/> tak <input type="checkbox"/> nie

8. OŚWIADCZENIE W SPRAWIE KORESPONDENCJI ELEKTRONICZNEJ

Wyrażam zgodę

Nie wyrażam zgody

na doręczanie korespondencji w niniejszej sprawie za pomocą środków komunikacji elektronicznej w rozumieniu art. 2 pkt 5 ustawy z dnia 18 lipca 2002 r. o świadczeniu usług drogą elektroniczną (Dz. U. z 2020 r. poz. 344).

9. ZAŁĄCZNIKI

- Pełnomocnictwo do reprezentowania składającego pismo lub pełnomocnictwo do doręczeń (zgodnie z ustawą z dnia 16 listopada 2006 r. o opłacie skarbowej (Dz. U. z 2023 r. poz. 2111)) – jeżeli składający pismo działa przez pełnomocnika.
- Potwierdzenie uiszczenia opłaty skarbowej od pełnomocnictwa – jeżeli obowiązek uiszczenia takiej opłaty wynika z ustawy z dnia 16 listopada 2006 r. o opłacie skarbowej.
- (Nieobowiązkowo). Określenie granic terenu w formie graficznej w przypadku wskazania terenu objętego pismem jako części działki ewidencyjnej lub działek ewidencyjnych.
- (Nieobowiązkowo). Inne załączniki – w przypadku zaznaczenia pola należy podać nazwy załączników.⁹⁾
- szczegółowe informacje dotyczące treści pisma w odniesieniu do działek ewidencyjnych

10. PODPIS SKŁADAJĄCEGO PISMO (PEŁNOMOCNIKA) I DATA PODPISU

Podpis powinien być czytelny. Podpis i datę podpisu umieszcza się w przypadku składania pisma w postaci papierowej.

Podpis: *Barbara Chorika*

Data: *18.05.2025*

- 1) Można zaznaczyć więcej niż jedno pole. W ramach jednego pisma można wybrać tylko te akty, w przypadku których pismo będzie wysyłane do tego samego organu wskazanego w pkt 1. W przypadku gdy treść wniosku lub uwagi związana jest z dokumentem powiązany z aktem planowania przestrzennego (np. sporządzonej w toku procedowania aktu, w ramach strategicznej oceny oddziaływania na środowisko, prognozy oddziaływania na środowisko), należy w pkt 3 wybrać rodzaj aktu planowania przestrzennego, którego ten dokument dotyczy, po czym wprowadzić treść wniosku lub uwagi w pkt 7.1 lub 7.2.
- 2) Nie dotyczy planu zagospodarowania przestrzennego województwa.
- 3) Nie dotyczy planu zagospodarowania przestrzennego województwa i audytu krajobrazowego.
- 4) W pkt 4 należy podać adres zamieszkania albo siedziby składającego pismo. W przypadku wypełnienia pkt 5 podaje się adres do korespondencji składającego pismo, jeżeli jest inny niż adres podany w pkt 4. W przypadku wypełnienia pkt 6 podaje się adres zamieszkania albo siedziby pełnomocnika. W przypadku większej liczby składających pismo lub pełnomocników dane kolejnych składających pismo lub pełnomocników dodaje się w formularzu albo zamieszcza na osobnych stronach i dołącza do formularza.
- 5) Adres skrytki ePUAP lub adres do doręczeń elektronicznych wskazuje się w przypadku wyrażenia zgody na doręczanie korespondencji za pomocą środków komunikacji elektronicznej, z zastrzeżeniem przypadków, w których organ, zgodnie z przepisami ustawy z dnia 18 listopada 2020 r. o doręczeniach elektronicznych (Dz. U. z 2023 r. poz. 285, z późn. zm.), ma obowiązek doręczenia korespondencji na adres do doręczeń elektronicznych.
- 6) Maksymalna liczba znaków w pkt 7.1 wynosi 1000, natomiast w przypadku pkt 7.2.4 wartość ta odnosi się do pojedynczego wiersza. W przypadku potrzeby dodatkowego uzasadnienia, które wykracza poza wskazany limit znaków, uzasadnienie zamieszcza się na osobnych stronach i dołącza do formularza. W przypadku większej liczby wierszy w pkt 7.2.4 kolejne wiersze dodaje się w formularzu albo zamieszcza na osobnych stronach i dołącza do formularza.
- 7) W przypadku zaznaczenia pola „nie” (wskazania terenu objętego pismem jako części działki ewidencyjnej lub działek ewidencyjnych) można dodać załącznik z określeniem granic terenu w formie graficznej.
- 8) Podaje się nazwę lub symbol klasy przeznaczenia terenu zgodnie ze standardami określonymi w przepisach wykonawczych wydanych na podstawie art. 16 ust. 2 ustawy z dnia 27 marca 2003 r. o planowaniu i zagospodarowaniu przestrzennym (Dz. U. z 2023 r. poz. 977, z późn. zm.).
- 9) W przypadku dołączenia do pisma załączników zawierających dane osobowe, inne niż wymienione w pkt 4, 5 i 6, załączniki te należy zanonimizować, tj. ukryć dane osobowe.

INFORMACJE DOTYCZĄCE PRZETWARZANIA DANYCH OSOBOWYCH

Niniejszą informację otrzymuje Pani/Pan w związku z obowiązkami określonymi w art. 13 Rozporządzenia Parlamentu Europejskiego i Rady (UE) 2016/679 z dnia 27 kwietnia 2016 r. w sprawie ochrony osób fizycznych w związku z przetwarzaniem danych osobowych i w sprawie swobodnego przepływu takich danych oraz uchylenia dyrektywy 95/46/WE (ogólne rozporządzenie o ochronie danych) (Dziennik Urzędowy Unii Europejskiej z dnia 4 maja 2016 r. L 119/1).

Administrator danych osobowych (ADO)

Administratorem Pani/Pana danych osobowych jest Prezydent Wrocławia, z którym można się skontaktować w następujący sposób:

- listownie na adres: Prezydent Wrocławia, Urząd Miejski Wrocławia, pl. Nowy Targ 1-8, 50-141 Wrocław;
- za pośrednictwem poczty elektronicznej na adres e-mail: wpl@um.wroc.pl, e-Doręczeń: AE:PL-95179-82549-VVTF-27;
- telefonicznie: +48 71 777 73 25, +48 71 777 86 60.

Cele przetwarzania danych

Pani/Pana dane osobowe będą przetwarzane w celu realizacji sprawy związanej ze złożonym przez Panią/Pana wnioskiem.

Podstawy prawne przetwarzania

Będziemy przetwarzać Pani/Pana dane osobowe na podstawie:

- art. 6 ust. 1 lit. c) RODO,
- ustawy z dnia 27 marca 2003 r. o planowaniu i zagospodarowaniu przestrzennym,
- ustawy z dnia 14 czerwca 1960 r. Kodeks postępowania administracyjnego.

Obligatoryjność/fakultatywność podania danych osobowych

Podanie przez Panią/Pana danych osobowych jest wymogiem ustawowym wynikającym z ustawy z dnia 27 marca 2003 r. o planowaniu i zagospodarowaniu przestrzennym.

Okres retencji danych

Pani/Pana dane osobowe będą przechowywane przez okres 25 lat od stycznia kolejnego roku po uchwaleniu planu ogólnego miasta Wrocławia. Następnie zostaną przekazane do Archiwum Państwowego we Wrocławiu, gdzie będą przetwarzane w całości.

Odbiorcy danych

Odbiorcami Pani/Pana danych osobowych mogą być:

- dostawcy usług IT,
- podmioty przetwarzające dane na zlecenie administratora,
- podmioty, którym administrator udostępnił dane,
- podmioty upoważnione na podstawie przepisów prawa,
- podmioty prowadzące działalność pocztową lub kurierską,
- osoby fizyczne posiadające wiedzę specjalistyczną i występujące w postępowaniu w charakterze biegłego.

Takie podmioty przetwarzają dane na podstawie zawartej umowy z administratorem i tylko zgodnie z jego poleceniami.

Przysługujące prawa

Przysługuje Pani/Panu:

- prawo dostępu do swoich danych oraz otrzymania ich kopii,
- prawo do sprostowania (poprawiania) swoich danych,
- prawo do usunięcia danych (prawo do bycia zapomnianym),
- prawo do ograniczenia przetwarzania danych,
- prawo do przenoszenia danych,
- prawo do wniesienia sprzeciwu wobec przetwarzania danych,
- prawo do wniesienia skargi do organu nadzorczego – tj. Prezesa Urzędu Ochrony Danych Osobowych.

Inspektor Ochrony Danych

W Urzędzie wyznaczony został Inspektor Ochrony Danych. Jest to osoba, z którą można się kontaktować w sprawach dotyczących przetwarzania Pani/Pana danych osobowych oraz korzystania z przysługujących Pani/Panu praw związanych z przetwarzaniem danych. Z Inspektorem można skontaktować się w następujący sposób:

- listownie na adres: al. M. Kromera 44, 51-163 Wrocław;
- przez e-mail: iod@um.wroc.pl;
- telefonicznie: 71 777 77 24.

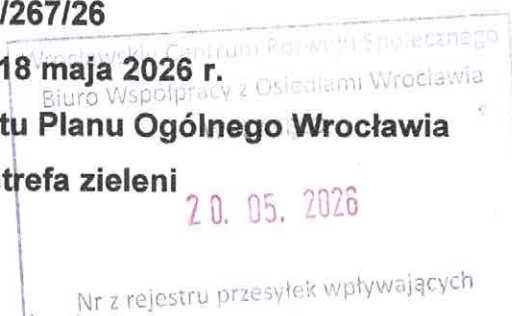
Zautomatyzowane podejmowanie decyzji

Pani/Pana dane nie będą podlegały profilowaniu lub zautomatyzowanemu podejmowaniu decyzji.

Załącznik nr 1: szczegółowe informacje dotyczące treści pisma w odniesieniu do działek ewidencyjnych

Lp.	7.2.1. Nazwa aktu planowania przestrzennego	7.2.2. Identyfikator działki lub działek ewidencyjnych	7.2.3. Czy teren objęty pismem obejmuje całość działki lub działek ewidencyjnych ⁷⁾	7.2.4. Treść ⁶⁾
1	Plan Ogólny Miasta Wrocławia	026401_1.0017.AR_6.4	TAK	Wnoszę o wyznaczenie strefy planistycznej SU (Usługowa) lub SW (Wielofunkcyjna z dopuszczeniem usług)

Uchwała Nr LIX/267/26
Rady Osiedla Księżę z 18 maja 2026 r.
w sprawie złożenia wniosku do projektu Planu Ogólnego Wrocławia
– Osiedle Księżę – strefa zieleni



Na podstawie § 6, pkt 8 Statutu Osiedla Księżę będącego załącznikiem do Uchwały nr XIII/408/03 Rady Miejskiej Wrocławia z dnia 16 października 2003 roku, w sprawie nadania Statutu Osiedla Księżę (Dz. Urz. Woj. Doln. z 2017 r. poz. 2156 i 1471, z 2008 r. poz. 4613, z 2020 r., poz. 6534 oraz z 2021 r. poz. 2797 oraz z 2026 r. poz. 1558), Rada Osiedla Księżę uchwala, co następuje:

§ 1

Złożyć wniosek do projektu Planu Ogólnego Wrocławia – Osiedla Księżę – strefa zieleni – załącznik nr 1.

§2

Realizację uchwały powierza się Przewodniczącej Zarządu Osiedla

§3

Uchwała wchodzi w życie z dniem podjęcia.

Przewodniczący
Rady Osiedla Księżę

Artur Iwan

Przewodniczący Rady Osiedla Księżę
Artur Iwan

Uchwała została podjęta w głosowaniu jawnym.

Obecnych radnych:	11
Głosowało za:	11
Głosowało przeciw:	0
Wstrzymało się od głosu:	0

7. TREŚĆ PISMA

7.1. Treść⁶⁾ – punkt 7.3. według załącznika nr 1

7.2. (Nieobowiązkowo). W przypadku wypełnienia, należy uzupełnić każdą z kolumn tabeli.

Szczegółowe informacje dotyczące treści pisma w odniesieniu do działek ewidencyjnych:

Lp.	7.2.1. Nazwa aktu planowania przestrzennego	7.2.2. Identyfikator działki lub działek ewidencyjnych	7.2.3. Czy teren objęty pismem obejmuje całość działki lub działek ewidencyjnych ⁷⁾	7.2.4. Treść ⁶⁾
1	<input type="checkbox"/> tak <input type="checkbox"/> nie

7.3. (Nieobowiązkowo). W przypadku wypełnienia, należy uzupełnić każdą z kolumn tabeli.

Szczegółowe informacje dotyczące działek ewidencyjnych oraz niektórych parametrów – w przypadku zaznaczenia w pkt 2: wniosku do projektu aktu (pkt 2.1), uwagi do konsultowanego projektu aktu (pkt 2.2) lub wniosku o zmianę aktu (pkt 2.3) oraz w pkt 3: planu ogólnego gminy (pkt 3.1) lub miejscowego planu zagospodarowania przestrzennego, w tym zintegrowanego planu inwestycyjnego lub miejscowego planu rewitalizacji (pkt 3.2):

Lp.	7.3.1. Nazwa planu ogólnego gminy lub miejscowego planu zagospodarowania przestrzennego	7.3.2. Identyfikator działki lub działek ewidencyjnych	7.3.3. Czy teren objęty pismem obejmuje całość działki lub działek ewidencyjnych ⁷⁾	7.3.4. Nazwa lub nazwy klasy przeznaczenia terenu (albo symbol lub symbole klasy przeznaczenia terenu) ⁸⁾	7.3.5. Maksymalny udział powierzchni zabudowy [%]	7.3.6. Maksymalna wysokość zabudowy [m]	7.3.7. Minimalny udział powierzchni biologicznie czynnej [%]
1	<input type="checkbox"/> tak <input type="checkbox"/> nie

8. OŚWIADCZENIE W SPRAWIE KORESPONDENCJI ELEKTRONICZNEJ

Wyrażam zgodę

Nie wyrażam zgody

na doręczanie korespondencji w niniejszej sprawie za pomocą środków komunikacji elektronicznej w rozumieniu art. 2 pkt 5 ustawy z dnia 18 lipca 2002 r. o świadczeniu usług drogą elektroniczną (Dz. U. z 2020 r. poz. 344).

9. ZAŁĄCZNIKI

- Pełnomocnictwo do reprezentowania składającego pismo lub pełnomocnictwo do doręczeń (zgodnie z ustawą z dnia 16 listopada 2006 r. o opłacie skarbowej (Dz. U. z 2023 r. poz. 2111)) – jeżeli składający pismo działa przez pełnomocnika.
- Potwierdzenie uiszczenia opłaty skarbowej od pełnomocnictwa – jeżeli obowiązek uiszczenia takiej opłaty wynika z ustawy z dnia 16 listopada 2006 r. o opłacie skarbowej.
- (Nieobowiązkowo). Określenie granic terenu w formie graficznej w przypadku wskazania terenu objętego pismem jako części działki ewidencyjnej lub działek ewidencyjnych.
- (Nieobowiązkowo). Inne załączniki – w przypadku zaznaczenia pola należy podać nazwy załączników.⁹⁾
- szczegółowe informacje dotyczące treści pisma w odniesieniu do działek ewidencyjnych

10. PODPIS SKŁADAJĄCEGO PISMO (PEŁNOMOCNIKA) I DATA PODPISU

Podpis powinien być czytelny. Podpis i datę podpisu umieszcza się w przypadku składania pisma w postaci papierowej.

Podpis: *Barbara Chaike*

Data: *18.01.2026*

- 1) Można zaznaczyć więcej niż jedno pole. W ramach jednego pisma można wybrać tylko te akty, w przypadku których pismo będzie wysyłane do tego samego organu wskazanego w pkt 1. W przypadku gdy treść wniosku lub uwagi związana jest z dokumentem powiązany z aktem planowania przestrzennego (np. sporządzanej w toku procedowania aktu, w ramach strategicznej oceny oddziaływania na środowisko, prognozy oddziaływania na środowisko), należy w pkt 3 wybrać rodzaj aktu planowania przestrzennego, którego ten dokument dotyczy, po czym wprowadzić treść wniosku lub uwagi w pkt 7.1 lub 7.2.
- 2) Nie dotyczy planu zagospodarowania przestrzennego województwa.
- 3) Nie dotyczy planu zagospodarowania przestrzennego województwa i audytu krajobrazowego.
- 4) W pkt 4 należy podać adres zamieszkania albo siedziby składającego pismo. W przypadku wypełnienia pkt 5 podaje się adres do korespondencji składającego pismo, jeżeli jest inny niż adres podany w pkt 4. W przypadku wypełnienia pkt 6 podaje się adres zamieszkania albo siedziby pełnomocnika. W przypadku większej liczby składających pismo lub pełnomocników dane kolejnych składających pismo lub pełnomocników dodaje się w formularzu albo zamieszcza na osobnych stronach i dołącza do formularza.
- 5) Adres skrytki ePUAP lub adres do doręczeń elektronicznych wskazuje się w przypadku wyrażenia zgody na doręczanie korespondencji za pomocą środków komunikacji elektronicznej, z zastrzeżeniem przypadków, w których organ, zgodnie z przepisami ustawy z dnia 18 listopada 2020 r. o doręczeniach elektronicznych (Dz. U. z 2023 r. poz. 285, z późn. zm.), ma obowiązek doręczenia korespondencji na adres do doręczeń elektronicznych.
- 6) Maksymalna liczba znaków w pkt 7.1 wynosi 1000, natomiast w przypadku pkt 7.2.4 wartość ta odnosi się do pojedynczego wiersza. W przypadku potrzeby dodatkowego uzasadnienia, które wykracza poza wskazany limit znaków, uzasadnienie zamieszcza się na osobnych stronach i dołącza do formularza. W przypadku większej liczby wierszy w pkt 7.2.4 kolejne wiersze dodaje się w formularzu albo zamieszcza na osobnych stronach i dołącza do formularza.
- 7) W przypadku zaznaczenia pola „nie” (wskazania terenu objętego pismem jako części działki ewidencyjnej lub działek ewidencyjnych) można dodać załącznik z określeniem granic terenu w formie graficznej.
- 8) Podaje się nazwę lub symbol klasy przeznaczenia terenu zgodnie ze standardami określonymi w przepisach wykonawczych wydanych na podstawie art. 16 ust. 2 ustawy z dnia 27 marca 2003 r. o planowaniu i zagospodarowaniu przestrzennym (Dz. U. z 2023 r. poz. 977, z późn. zm.).
- 9) W przypadku dołączenia do pisma załączników zawierających dane osobowe, inne niż wymienione w pkt 4, 5 i 6, załączniki te należy zanonimizować, tj. ukryć dane osobowe.

INFORMACJE DOTYCZĄCE PRZETWARZANIA DANYCH OSOBOWYCH

Niniejszą informację otrzymuje Pani/Pan w związku z obowiązkami określonymi w art. 13 Rozporządzenia Parlamentu Europejskiego i Rady (UE) 2016/679 z dnia 27 kwietnia 2016 r. w sprawie ochrony osób fizycznych w związku z przetwarzaniem danych osobowych i w sprawie swobodnego przepływu takich danych oraz uchylenia dyrektywy 95/46/WE (ogólne rozporządzenie o ochronie danych) (Dziennik Urzędowy Unii Europejskiej z dnia 4 maja 2016 r. L 119/1).

Administrator danych osobowych (ADO)

Administratorem Pani/Pana danych osobowych jest Prezydent Wrocławia, z którym można się skontaktować w następujący sposób:

- listownie na adres: Prezydent Wrocławia, Urząd Miejski Wrocławia, pl. Nowy Targ 1-8, 50-141 Wrocław;
- za pośrednictwem poczty elektronicznej na adres e-mail: wpl@um.wroc.pl, e-Doręczeń: AE:PL-95179-82549-VVTFT-27;
- telefonicznie: +48 71 777 73 25, +48 71 777 86 60.

Cele przetwarzania danych

Pani/Pana dane osobowe będą przetwarzane w celu realizacji sprawy związanej ze złożonym przez Panią/Pana wnioskiem.

Podstawy prawne przetwarzania

Będziemy przetwarzać Pani/Pana dane osobowe na podstawie:

- art. 6 ust. 1 lit. c) RODO,
- ustawy z dnia 27 marca 2003 r. o planowaniu i zagospodarowaniu przestrzennym,
- ustawy z dnia 14 czerwca 1960 r. Kodeks postępowania administracyjnego.

Obligatoryjność/fakultatywność podania danych osobowych

Podanie przez Panią/Pana danych osobowych jest wymogiem ustawowym wynikającym z ustawy z dnia 27 marca 2003 r. o planowaniu i zagospodarowaniu przestrzennym.

Okres retencji danych

Pani/Pana dane osobowe będą przechowywane przez okres 25 lat od stycznia kolejnego roku po uchwaleniu planu ogólnego miasta Wrocławia. Następnie zostaną przekazane do Archiwum Państwowego we Wrocławiu, gdzie będą przetwarzane wiecznie.

Odbiorcy danych

Odbiorcami Pani/Pana danych osobowych mogą być:

- dostawcy usług IT,
- podmioty przetwarzające dane na zlecenie administratora,
- podmioty, którym administrator udostępnił dane,
- podmioty upoważnione na podstawie przepisów prawa,
- podmioty prowadzące działalność pocztową lub kurierską,
- osoby fizyczne posiadające wiedzę specjalistyczną i występujące w postępowaniu w charakterze biegłego.

Takie podmioty przetwarzają dane na podstawie zawartej umowy z administratorem i tylko zgodnie z jego poleceniami.

Przysługujące prawa

Przysługuje Pani/Panu:

- prawo dostępu do swoich danych oraz otrzymania ich kopii,
- prawo do sprostowania (poprawiania) swoich danych,
- prawo do usunięcia danych (prawo do bycia zapomnianym),
- prawo do ograniczenia przetwarzania danych,
- prawo do przenoszenia danych,
- prawo do wniesienia sprzeciwu wobec przetwarzania danych,
- prawo do wniesienia skargi do organu nadzorczego – tj. Prezesa Urzędu Ochrony Danych Osobowych.

Inspektor Ochrony Danych

W Urzędzie wyznaczony został Inspektor Ochrony Danych. Jest to osoba, z którą można się kontaktować w sprawach dotyczących przetwarzania Pani/Pana danych osobowych oraz korzystania z przysługujących Pani/Panu praw związanych z przetwarzaniem danych. Z Inspektorem można skontaktować się w następujący sposób:

- listownie na adres: al. M. Kromera 44, 51-163 Wrocław;
- przez e-mail: iod@um.wroc.pl;
- telefonicznie: 71 777 77 24.

Zautomatyzowane podejmowanie decyzji

Pani/Pana podejmowaniu decyzji.

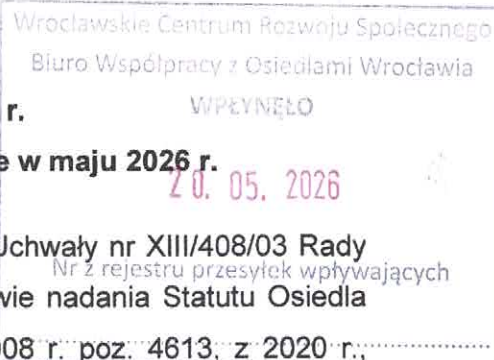
Załącznik nr 1: szczegółowe informacje dotyczące treści pisma w odniesieniu do działek ewidencyjnych

Lp.	7.2.1. Nazwa aktu planowania przestrzennego	7.2.2. Identyfikator działki lub działek ewidencyjnych	7.2.3. Czy teren objęty pismem obejmuje całość działki lub działek ewidencyjnych?	7.2.4. Treść ⁶⁾
1	Plan Ogólny Miasta Wrocławia	026401_1.0022.AR_41.4, 026401_1.0022.AR_32.5/5, 026401_1.0022.AR_32.5/20, 026401_1.0022.AR_32.5/15, 026401_1.0022.AR_32.5/7, 026401_1.0022.AR_32.4/13, 026401_1.0022.AR_32.4/7, 026401_1.0018.AR_2.20 026401_1.0018.AR_5.4/12 026401_1.0018.AR_5.4/9 026401_1.0018.AR_1.47/5 026401_1.0018.AR_6.15/2, 026401_1.0018.AR_6.16, 026401_1.0018.AR_6.17/2,	TAK	Wnoszę o wprowadzenie restrykcyjnych standardów urbanistycznych dla tych działek – wnoszę o ustanowienie strefy urbanistycznej SN – zieleni i rekreacji – min. 80% powierzchni zielonej Obszar ten nie może zostać zabudowany, zabetonowany

Uchwała Nr LIX/268/26

Rady Osiedla Księżę z 18 maja 2026 r.

w sprawie wysokości diet Radnych Osiedla Księżę w maju 2026 r.



Na podstawie §14, ust. 2, pkt. 2 oraz §23 ust.3 załącznika do Uchwały nr XIII/408/03 Rady Miejskiej Wrocławia z dnia 16 października 2003 roku, w sprawie nadania Statutu Osiedla Księżę (Dz. Urz. Woj. Doln. z 2017 r. poz. 2156 i 1471, z 2008 r. poz. 4613, z 2020 r., poz. 6534 oraz z 2021 r. poz. 2797 oraz z 2026 r. poz. 1558), Rada Osiedla Księżę uchwała, co następuje:

§ 1

Przyznaje się diety radnym Osiedla Księżę w maju 2026 r. w kwotach:

1. Przewodniczący Rady Osiedla Księżę – 240 zł
2. Wiceprzewodniczący Rady Osiedla Księżę – 70,00 zł
3. Przewodnicząca Zarządu Osiedla Księżę - 260 zł
4. Wiceprzewodniczący Zarządu Osiedla Księżę – 0,00 zł
5. Sekretarz Osiedla Księżę – 180 zł
6. Skarbnik Osiedla Księżę – 0,00 zł
7. Członek Zarządu Osiedla Księżę – 60 zł
8. Radni.: Bolesław Marasek, Witold Studniarczyk, Kacper Grzybkowski, Tomasz Szkwarek, Agnieszka Aksak, Sławomir Bryłka:
6 x 30 zł = 180 zł

Suma wypłacanych diet : **990,00 zł.**

§ 2

Za wykonanie uchwały odpowiedzialna jest Przewodnicząca Zarządu Osiedla Księżę.

§ 3

Uchwała wchodzi w życie z dniem podjęcia.

Przewodniczący
Rady Osiedla Księżę

Artur Iwan

Przewodniczący Rady Osiedla Księżę

Artur Iwan

UZASADNIENIE

Przyznanie diet radnym uzasadnione jest zwrotem kosztów własnych (opłata za środki łączności, opłata za środki komunikacji), poniesionych przez radnych, niezbędnych do prowadzenia ich działalności.

Uchwała została podjęta w głosowaniu jawnym.

Obecnych radnych:	11
Głosowało za:	11
Głosowało przeciw:	0
Wstrzymało się od głosu:	0

Uchwała Nr LIX/269/26

Rady Osiedla Księżę z 18 maja 2026 r.

w sprawie tymczasowej organizacji ruchu zastępczego na czas remontu skrzyżowania ulic Karwińskiej, Gazowej i Mościckiego

Wrocławskie Centrum Rozwoju Społecznego
Biuro Współpracy z Osiedłami Wrocławia
WPLYNĘŁO

20.05.2026

Przesyłka przesyłek wpływających

Na podstawie § 6, pkt 4 lit. j załącznika do Uchwały nr XIII/408/03 Rady Miejskiej Wrocławia z dnia 16 października 2003 roku, w sprawie nadania Statutu Osiedla Księżę (Dz. Urz. Woj. Doln. z 2017 r. poz. 2156 i 1471, z 2008 r. poz. 4613, z 2020 r., poz. 6534 oraz z 2021 r. poz. 2797 oraz z 2026 r. poz. 1558), Rada Osiedla Księżę uchwała, co następuje:

§1

Postuluje się o przywrócenie pierwotnego cyklu świetlnego na skrzyżowaniu ulic Opolska/Karwińska/Krakowska. Prowadzone przez radnych Osiedla Księżę obserwacje pokazują, iż wydłużenie „zielonego światła” dla aut wjeżdżających na ulicę Krakowską z ulicy Karwińskiej jest zbyt duże, gdyż nie zaobserwowaliśmy wzmożonego ruchu z tej ulicy podczas remontu skrzyżowania ulic Karwińskiej, Gazowej i Mościckiego. Uprzywilejowanie aut wyjeżdżających z ulicy Karwińskiej jest rozwiązaniem dyskryminującym dla mieszkańców Księża. Aktualna organizacja ruchu powoduje całkowity paraliż komunikacyjny Osiedla, tak dla indywidualnych kierowców jak i komunikacji miejskiej.

§2

Postuluje się również o przywrócenie pierwotnych pasów ruchu, czyli jeden pas dla skrętu w lewo z ulicy Karwińskiej oraz przywrócenie prawoskrętu z ulicy Opolskiej w ulicę Karwińską.

§3

Realizację uchwały powierza się Przewodniczącej Zarządu Osiedla Księżę.

§4

Uchwała wchodzi w życie z dniem podjęcia.

Przewodniczący
Rady Osiedla Księżę

Artur Iwan

Przewodniczący Rady Osiedla Księżę
Artur Iwan

Uchwała została podjęta w głosowaniu jawnym.	
Obecnych radnych:	11
Głosowało za:	11
Głosowało przeciw:	0
Wstrzymało się od głosu:	0

Uchwała Nr LIX/270/26

Rady Osiedla Księżę z 18 maja 2026 r.

w sprawie złożenia formularza ofertowego dotyczącego dofinansowania zadania pn. "Wydarzenie Świąteczne" - w 2026 roku.

Na podstawie §6, pkt. 1 załącznika do Uchwały nr XIII/408/03 Rady Miejskiej Wrocławia z dnia 16 października 2003 roku, w sprawie nadania Statutu Osiedla Księżę (Dz. Urz. Woj. Doln. z 2017 r. poz. 2156 i 1471, z 2008 r. poz. 4613, z 2020 r., poz. 6534 oraz z 2021 r. poz. 2797 oraz z 2026 r. poz. 1558), Rada Osiedla Księżę uchwala, co następuje:

§ 1

Złożyć formularz ofertowy dotyczący dofinansowania zadania pn. „Wydarzenie Świąteczne –w roku 2026, w brzmieniu zgodnym z załącznikiem nr 1 do niniejszej uchwały.

§ 2

Za wykonanie uchwały odpowiedzialna jest Przewodnicząca Zarządu Osiedla.

§ 3

Uchwała wchodzi w życie z dniem podjęcia.

Przewodniczący
Rady Osiedla Księżę

Artur Iwan

Przewodniczący Rady Osiedla Księżę

Artur Iwan

Uchwała została podjęta w głosowaniu jawnym.

Obecnych radnych: 11

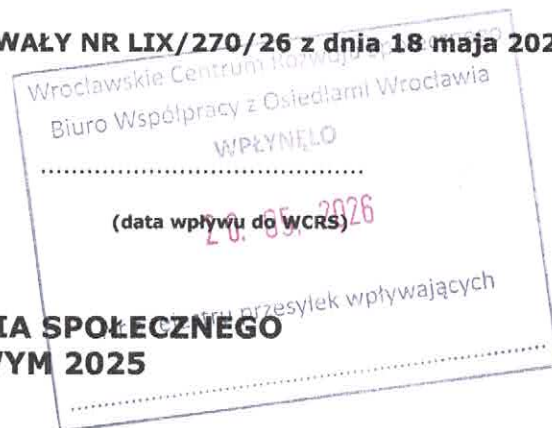
Głosowało za: 11

Głosowało przeciw: 0

Wstrzymało się od głosu : 0

Zarząd Osiedla Księżę
ul. Rybnicka 39-41
52-016 Wrocław
ksieze@osiedla.wroclaw.pl

ZAŁĄCZNIK NR 1 DO UCHWAŁY NR LIX/270/26 z dnia 18 maja 2026 r.



(pieczęć nagłówkowa Zarządu Osiedla)

OFERTA REALIZACJI ZADANIA SPOŁECZNEGO W ROKU BUDŻETOWYM 2025

Dane Osiedla ubiegającego się o dodatkowe środki finansowe na zadania społeczne na podstawie Statutu Wrocławia (Cz. V, Rozdz. 1, § 60, Ust. 5, 7) oraz Regulaminu organizacyjnego WCRO (Rozdz. I, § 5, pkt. 2):

1. Nazwa Osiedla:

KSIĘŻE

2. Adres siedziby:

52-016 WROCŁAW, UL. RYBNICKA 39-41

I. Opis zadania

1. Nazwa zadania:

WYDARZENIA ŚWIĄTECZNE

2. Opis planowanych działań

(z uwzględnieniem: celowości zadania, wpływu zadania na budowanie tożsamości lokalnej)

Rada Osiedla Księżę w ramach Wydarzeń Świątecznych chce zorganizować wraz z Fundacją Księżę paczki świąteczne dla potrzebujących mieszkańców oraz Mikołajki dla Dzieci. Rocznie przygotowujemy dla potrzebujących mieszkańców ok. 90 paczek, które przed świętami roznoszą radni.

Przygotowujemy Mikołajki dla Dzieci dla dzieci z osiedla - paczki z małymi upominkami. Paczki te są rozdawane przez Mikołaja (przebiera się jeden z radnych w strój mikołaja). Wydarzeniu towarzyszą liczne animacje.

Wydarzenie, które integruje społeczność lokalną.

3. Data realizacji zadania (proszę podać datę i godzinę rozpoczęcia zadania, ew. dodatkowo dni tygodnia jeśli zadanie jest cykliczne)

Grudzień 2026 r.

4. Miejsce realizacji zadania

Osiedla Księżę

5. Uzasadnienie potrzeby realizacji zadania na Osiedlu

Paczki przygotowujemy dla samotnych mieszkańców, dla wielodzietnych rodzin oraz dla mieszkańców, którzy są w potrzebie materialnej.

Określenie grupy odbiorców, do których adresowane jest zadanie:

Potrzebujący mieszkańcy

Dla dzieci z osiedla radni przygotowują paczki z małymi upominkami. Paczki te są rozdawane przez Mikołaja (przebiera się jeden z radnych w strój mikołaja). Wydarzeniu towarzyszą liczne animacje.

Wydarzenie, które integruje społeczność lokalną.

Szacunkowa liczba odbiorców:

90 + 40

6. Posiadane zasoby, które zapewnią realizację zadania:

Lp.	Wkład osobowy	Funkcja oraz zakres obowiązków przy realizacji zadania
1.	Radni Osiedla Księżę	Przygotowywanie paczek. Rozniesienie paczek
2.	Pracownicy Fundacji Księżę	Przygotowanie paczek dla dzieci i uczestniczenie w Mikołajkach

7. Partnerzy w realizacji zadania (ze szczególnym uwzględnieniem współpracy z organizacjami pozarządowymi, lokalnymi instytucjami i przedsiębiorcami oraz organami administracji publicznej):

Lp.	Nazwa partnera (organizacja/instytucja/firma)	Zakres odpowiedzialności / przedmiot współpracy
1.	Fundacja Księżę	Pomoc w przygotowywaniu paczek.

II. Kalkulacja przewidywanych kosztów realizacji zadania

Całkowity koszt (w zł): **12 000,00 zł**

w tym:

- wnioskowana wielkość dofinansowania (w zł) **4 000,00 zł**
- deklarowany udział środków Osiedla* (dział 750) (w zł) **8 000,00 zł**

Kosztorys ze względu na rodzaj kosztów zadania

Lp.	Rodzaj kosztów (np. zakup art. spożywczych, zakup materiałów, umowa zlecenie itp...)	Koszt całkowity (w zł)	Z tego z finansowych środków własnych (dział 750) (w zł)	Z tego z wnioskowanego dofinansowania (w zł)	Paragraf według klasyfikacji budżetowej
1.	Zakup art. Spożywczych	9 000,00	8 000,00	1 000,00	4220
2.	Zakup zabawek na paczki dla dzieci	3 000,00	0,00	3 000,00	4300
		12 000,00	8 000,00	4 000,00	
O G Ó Ł E M					

*udział ze środków wyodrębnionych w budżecie Miasta do dyspozycji Osiedla w roku budżetowym, w którym będzie realizowane zadanie.

III. Dodatkowe uwagi lub informacje mogące mieć znaczenie przy ocenie oferty:

W obecnych czasach pomoc materialna przed okresem świątecznym jest bardzo potrzebna dla naszych mieszkańców.

Mikołajki stały się cykliczną imprezą dla dzieci.

IV. Decyzja w sprawie wystąpienia o dodatkowe środki na realizację niniejszego zadania została podjęta:

Uchwałą Rady Osiedla nr LIX/270/26 z dnia 18 maja 2026 r.

Uwaga! Do wniosku należy obligatoryjnie dołączyć uchwałę.

Zarząd Osiedla Księżę
ul. Rybnicka 39-41
52-016 Wrocław
ksieze@osiedla.wroclaw.pl
.....
pieczęć nagłówkowa
Zarządu Osiedla

Przewodniczący
Rady Osiedla Księżę
.....
Anna Lwan
.....
podpis i pieczęć
Przewodniczącego Rady Osiedla

Przewodnicząca
Zarządu Osiedla Księżę
.....
Barbara Choinka
.....
podpis i pieczęć
Przewodniczącego Zarządu Osiedla

Adnotacje urzędowe:

Adnotacje urzędowe : Oferta PRZYJĘTA/NIE PRZYJĘTA do realizacji.	
ocena formalna : 1. uchwała Rady Osiedla, 2. niezbędne podpisy, 3. wypełnienie oferty,	ocena merytoryczna (celowość i wpływ zadania na budowanie tożsamości lokalnej , kalkulacja kosztów, wkład finansowy, rzeczowy i osobowy, partnerzy)
	1. 100 pkt/.....
	2. 100 pkt./.....
	3. 100 pkt./.....
RAZEM ŚREDNIA Z PUNKTACJI:	
Kwota dofinansowania:	
Podpisy komisji oceniającej:	
1.	
2.	
3.	

Uchwała Nr LIX/271/26

Rady Osiedla Księżę z 18 maja 2026 r.

w sprawie wyrażenia sprzeciwu wobec zamiaru sprzedaży przez Gminę Wrocław działki nr 4/9, 4/12, AM-5, obręb Księżę Wielkie – wykaz nr WNS/25/26 oraz wniosku o ochronę walorów przyrodniczych i społecznych ww. działek wraz z uwzględnieniem ich funkcji ekologicznych w dalszych działaniach planistycznych.

Na podstawie § 6, pkt. 2 załącznika do Uchwały nr XIII/408/03 Rady Miejskiej Wrocławia z dnia 16 października 2003 roku, w sprawie nadania Statutu Osiedla Księżę (Dz. Urz. Woj. Doln. z 2017 r. poz. 2156 i 1471, z 2008 r. poz. 4613, z 2020 r., poz. 6534 oraz z 2021 r. poz. 2797 oraz z 2026 r. poz. 1558), Rada Osiedla Księżę uchwała, co następuje:

§ 1

Rada Osiedla Księżę opiniuje negatywnie zamiar sprzedaży przez Gminę Wrocław nieruchomości niezabudowanych, oznaczonych w wykazie WNS/25/26 jako działki nr 4/9 oraz nr 4/12 (AM-5, obręb Księżę Wielkie), przeznaczonych do sprzedaży w trybie przetargowym w okresie od 04.05.2026 r. do 25.05.2026 r.

§ 2

Rada Osiedla Księżę wnioskuje do Prezydenta Wrocławia o niezwłoczne odstąpienie od procedury przetargowej i wycofanie przedmiotowych działek z obrotu handlowego, a w dalszej kolejności o:

1. Uwzględnienie wartości przyrodniczej i społecznej działek w procesach planistycznych i inwestycyjnych Miasta Wrocławia.
2. Ograniczenie działań mogących doprowadzić do degradacji środowiska, likwidacji siedlisk ptaków, ssaków i innych gatunków zwierząt oraz przerywania ciągłości korytarzy ekologicznych.
3. Zachowania terenu jako ogólnodostępnego obszaru zieleni (SN) będącego obecnie jedynym w tym rejonie pozostałym ciągiem pieszym - połączeniem ulicy Cieszyńskiej z wałem przeciwpowodziowym, będącym częstym miejscem spacerów mieszkańców.
4. Podjęcie działań zmierzających do przekazania przedmiotowych terenów w trwałą zarząd Zarządu Zieleni Miejskiej we Wrocławiu w celu utworzenia ogólnodostępnego obszaru zieleni i zabezpieczenia go przed presją inwestycyjną

§ 3

Za wykonanie uchwały odpowiedzialna jest Przewodnicząca Zarządu Osiedla.

§ 4

Uchwała wchodzi w życie z dniem podjęcia.

Przewodniczący
Rady Osiedla Księżę

Artur Iwan

Przewodniczący Rady Osiedla Księżę

Artur Iwan

Uchwała została podjęta w głosowaniu jawnym.

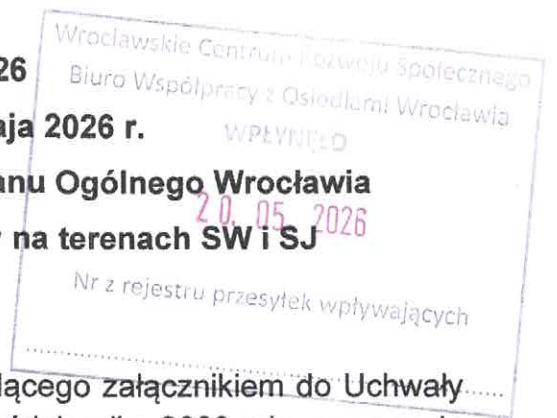
Obecnych radnych: 11

Głosowało za: 7

Głosowało przeciw: 2

Wstrzymało się od głosu : 2

Uchwała Nr LIX/272/26
Rady Osiedla Księżę z 18 maja 2026 r.
w sprawie złożenia wniosku do projektu Planu Ogólnego Wrocławia
– Osiedle Księżę – wysokość zabudowy na terenach SW i SJ



Na podstawie § 6, pkt 8 Statutu Osiedla Księżę będącego załącznikiem do Uchwały nr XIII/408/03 Rady Miejskiej Wrocławia z dnia 16 października 2003 roku, w sprawie nadania Statutu Osiedla Księżę (Dz. Urz. Woj. Doln. z 2017 r. poz. 2156 i 1471, z 2008 r. poz. 4613, z 2020 r., poz. 6534 oraz z 2021 r. poz. 2797 oraz z 2026 r. poz. 1558), Rada Osiedla Księżę uchwala, co następuje:

§ 1

Wnosi się o ustanowienie maksymalnej wysokości zabudowy w strefach SW i SJ na terenie całego Osiedla Księżę do 12 metrów.

§2

Realizację uchwały powierza się Przewodniczącej Zarządu Osiedla Księżę

§3

Uchwała wchodzi w życie z dniem podjęcia.

Przewodniczący
Rady Osiedla Księżę

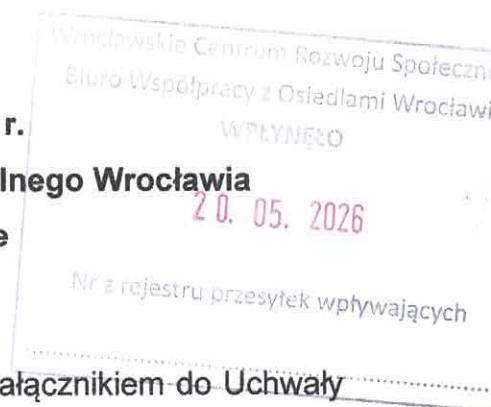
Artur Iwan

Przewodniczący Rady Osiedla Księżę
Artur Iwan

Uchwała została podjęta w głosowaniu jawnym.

Obecnych radnych:	11
Głosowało za:	11
Głosowało przeciw:	0
Wstrzymało się od głosu:	0

Uchwała Nr LIX/273/26
Rady Osiedla Księżę z 18 maja 2026 r.
w sprawie złożenia wniosku do projektu Planu Ogólnego Wrocławia
– Osiedle Księżę – boisko sportowe



Na podstawie § 6, pkt 8 Statutu Osiedla Księżę będącego załącznikiem do Uchwały nr XIII/408/03 Rady Miejskiej Wrocławia z dnia 16 października 2003 roku, w sprawie nadania Statutu Osiedla Księżę (Dz. Urz. Woj. Doln. z 2017 r. poz. 2156 i 1471, z 2008 r. poz. 4613, z 2020 r., poz. 6534 oraz z 2021 r. poz. 2797 oraz z 2026 r. poz. 1558), Rada Osiedla Księżę uchwała, co następuje:

§ 1

Wnosi się o ustanowienie terenu pod pełnowymiarowe naturalne boisko do piłki nożnej.

§2

Realizację uchwały powierza się Przewodniczącej Zarządu Osiedla Księżę

§3

Uchwała wchodzi w życie z dniem podjęcia.

Przewodniczący
Rady Osiedla Księżę

Artur Iwan

Przewodniczący Rady Osiedla Księżę
Artur Iwan

Uchwała została podjęta w głosowaniu jawnym.

Obecnych radnych:	11
Głosowało za:	11
Głosowało przeciw:	0
Wstrzymało się od głosu:	0

Uchwała Nr LIX/274/26

Rady Osiedla Księżę z 18 maja 2026 r.

w sprawie złożenia wniosku do projektu Planu Ogólnego Wrocławia

– Osiedle Księżę – sklep wielkopowierzchniowy

20.05.2026

Nr z rejestru przesyłek wpływających

Wrocławskie Centrum Rozwoju Społecznego
Biuro Współpracy z Osiedłami Wrocławia
WPLYNĘŁO

Na podstawie § 6, pkt 8 Statutu Osiedla Księżę będącego załącznikiem do Uchwały nr XIII/408/03 Rady Miejskiej Wrocławia z dnia 16 października 2003 roku, w sprawie nadania Statutu Osiedla Księżę (Dz. Urz. Woj. Doln. z 2017 r. poz. 2156 i 1471, z 2008 r. poz. 4613, z 2020 r., poz. 6534 oraz z 2021 r. poz. 2797 oraz z 2026 r. poz. 1558), Rada Osiedla Księżę uchwała, co następuje:

§ 1

Wnosi się o ustanowienie terenu pod sklep wielkopowierzchniowy typu dyskont spożywczy.

§2

Realizację uchwały powierza się Przewodniczącej Zarządu Osiedla Księżę

§3

Uchwała wchodzi w życie z dniem podjęcia.

Przewodniczący
Rady Osiedla Księżę

Artur Iwan

Przewodniczący/Rady Osiedla Księżę
Artur Iwan

Uchwała została podjęta w głosowaniu jawnym.

Obecnych radnych:	11
Głosowało za:	11
Głosowało przeciw:	0
Wstrzymało się od głosu:	0

Uchwała Nr LIX/275/26

Rady Osiedla Księżę z 18 maja 2026 r.

**w sprawie złożenia wniosku do projektu Planu Ogólnego Wrocławia
– Osiedle Księżę – odtworzenie historycznego pieszo - rowerowego połączenia
Parku Wschodniego z ulicą Wilczą i Kładką Siedlecką**

Na podstawie § 6, pkt 8 Statutu Osiedla Księżę będącego załącznikiem do Uchwały nr XIII/408/03 Rady Miejskiej Wrocławia z dnia 16 października 2003 roku, w sprawie nadania Statutu Osiedla Księżę (Dz. Urz. Woj. Doln. z 2017 r. poz. 2156 i 1471, z 2008 r. poz. 4613, z 2020 r., poz. 6534 oraz z 2021 r. poz. 2797 oraz z 2026 r. poz. 1558), Rada Osiedla Księżę uchwała, co następuje:

§ 1

Wnosi się o odtworzenie historycznego pieszo – rowerowego połączenia Parku Wschodniego z ulicą Wilczą i Kładką Siedlecką.

§2

Realizację uchwały powierza się Przewodniczącej Zarządu Osiedla Księżę

§3

Uchwała wchodzi w życie z dniem podjęcia.

Przewodniczący
Rady Osiedla Księżę

Artur Iwan

Przewodniczący Rady Osiedla Księżę
Artur Iwan

Uchwała została podjęta w głosowaniu jawnym.

Obecnych radnych: 11

Głosowało za: 11

Głosowało przeciw: 0

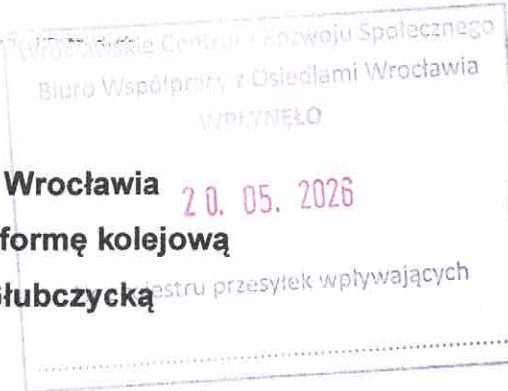
Wstrzymało się od głosu: 0

Uchwała Nr LIX/276/26

Rady Osiedla Księżę z 18 maja 2026 r.

w sprawie złożenia wniosku do projektu Planu Ogólnego Wrocławia

**– Osiedle Księżę – ustanowienie terenu pod przystanek – platformę kolejową
na wysokości Osiedla Księżę między ulicą Karwińską i Głubczycką**



Na podstawie § 6, pkt 8 Statutu Osiedla Księżę będącego załącznikiem do Uchwały nr XIII/408/03 Rady Miejskiej Wrocławia z dnia 16 października 2003 roku, w sprawie nadania Statutu Osiedla Księżę (Dz. Urz. Woj. Doln. z 2017 r. poz. 2156 i 1471, z 2008 r. poz. 4613, z 2020 r., poz. 6534 oraz z 2021 r. poz. 2797 oraz z 2026 r. poz. 1558), Rada Osiedla Księżę uchwała, co następuje:

§ 1

Wnosi się o ustanowienie terenu pod przystanek – platformę kolejową na wysokości Osiedla Księżę między ulicą Karwińską i Głubczycką.

§2

Realizację uchwały powierza się Przewodniczącej Zarządu Osiedla Księżę

§3

Uchwała wchodzi w życie z dniem podjęcia.

Przewodniczący
Rady Osiedla Księżę

Artur Iwan

Przewodniczący Rady Osiedla Księżę
Artur Iwan

Uchwała została podjęta w głosowaniu jawnym.

Obecnych radnych: 11

Głosowało za: 11

Głosowało przeciw: 0

Wstrzymało się od głosu: 0